



**КОМИТЕТ ИМУЩЕСТВЕННЫХ ОТНОШЕНИЙ  
АДМИНИСТРАЦИИ ПЕРМСКОГО МУНИЦИПАЛЬНОГО РАЙОНА**

**РЕШЕНИЕ**

о размещении объектов № 932

Пермский край  
Пермский район

09.12.2020

Комитет имущественных отношений администрации Пермского муниципального района разрешает Акционерному обществу «Газпром газораспределение Пермь» (ИНН 5902183841, ОГРН 1025900512670, почтовый адрес: 614000, г. Пермь, ул. Петропавловская, 43)

размещение объекта «газопровод давлением до 0,6 Мпа, для размещения которого не требуется разрешение на строительство»

на землях государственная собственность на которые не разграничена

на срок 1 год с 09.12.2020 г. по 08.12.2021 г.

Местоположение: Пермский край, Пермский район, Култаевское с/п, с. Башкултаево, ул. Лесная, к дому 2

Приложение: схема предполагаемых к использованию земель или части земельного участка.

Председатель комитета  
имущественных отношений  
администрации Пермского  
муниципального района



(подпись, печать)

Г.В. Мюресов

## Схема предполагаемых к использованию земель или части земельного участка

Объект: Газопровод давлением до 0,6 Мпа включительно, для размещения которого не требуется разрешения на строительство

Местоположение: расположенным рядом с домом, по адресу: Пермский край, р-н Пермский, с/п Култаевское, с Баш-Култаево, ул. Лесная, к дому 2

Площадь земель или части земельного участка, кв.м.: 219

Категория земель: земли населенных пунктов

Вид разрешенного использования: -

Описание границ смежных землепользователей:

От точки н1 до точки н2 - земельный участок с кадастровым номером 59:32:0700001:279

От точки н2 до точки н5 - земли общего пользования


От точки н5 до точки н7 - земельный участок с кадастровым номером 59:32:0700001:2047


От точки н7 до точки н1 - земли общего пользования


Каталог координат, м


№ точки границы	X	Y
н1	498890.68	2211962.67
н2	498900.91	2211967.51
н3	498901.04	2211969.66
н4	498893.30	2211986.20
н5	498884.49	2211981.82
н6	498886.84	2211981.04
н7	498884.18	2211979.46
н8	498890.81	2211965.17

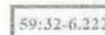
### Условные обозначения:


 - предполагаемый участок земель, на которых планируется размещение объекта

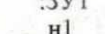
 - границы и номер земельного участка, сведения о которых внесены в ЕГРН

 - границы и номер объекта капитального строительства, сведения о которых внесены в ЕГРН

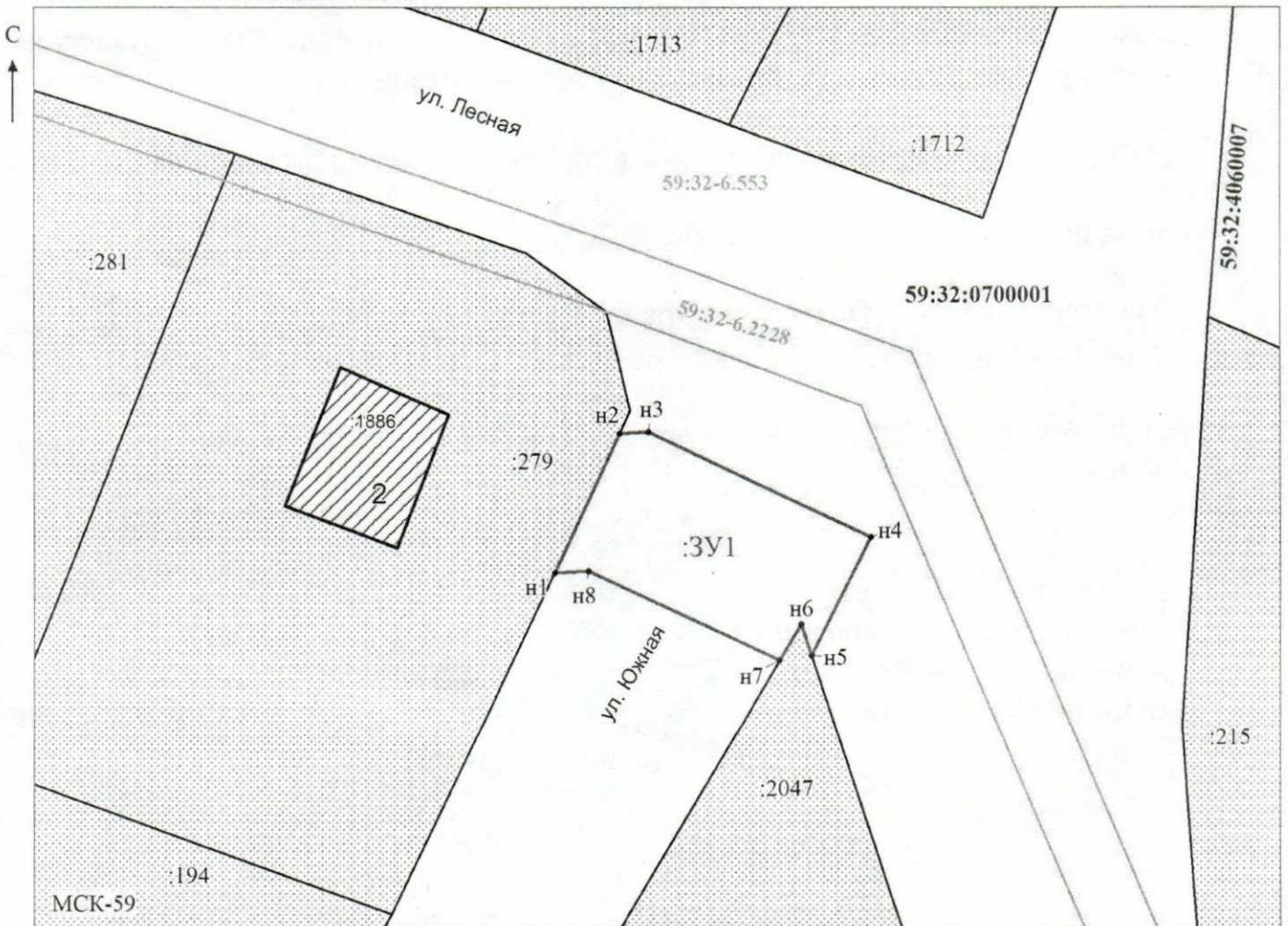
 - граница кадастрового квартала

 - зоны с особыми условиями использования территории, сведения о которых внесены в ЕГРН

 - обозначение запрашиваемого земельного участка

 - характеристическая точка границ земель или части земельного участка

**59:32:0700001** - номер кадастрового квартала



Масштаб 1: 500

Заявитель: \_\_\_\_\_ / Егошина И.В.  
 МП (подпись, расшифровка подписи)

(для юридических лиц  
и индивидуальных предпринимателей)